











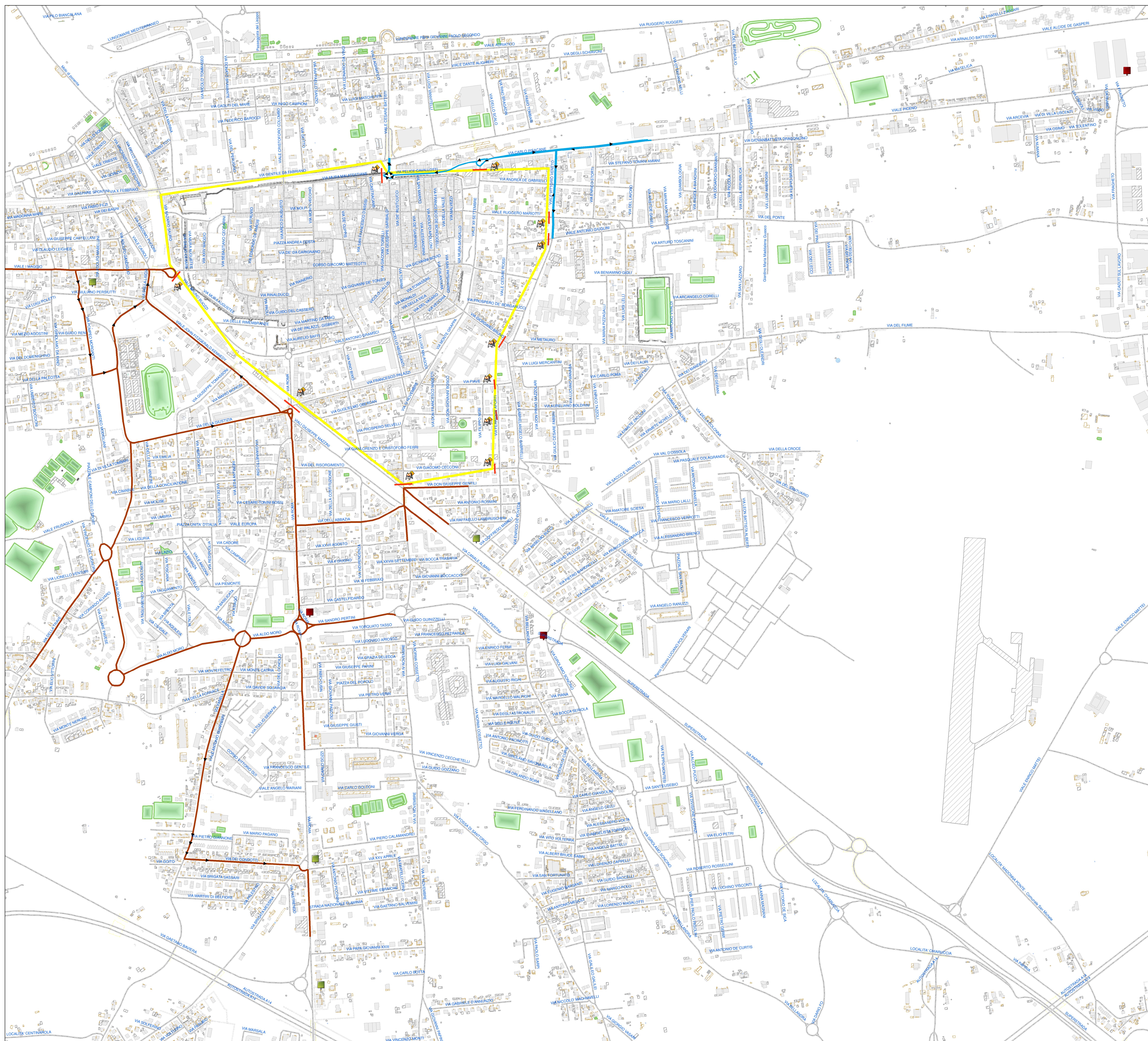
# COMUNE DI FANO

## MISURE CONTINGENTI RELATIVE ALLA RIDUZIONE DELLE POLVERI SOTTILI

### LEGENDA

#### Viabilità

-  Toponomastica
-  Viabilità principale da Ancona - Pesaro
-  Viabilità principale da Pesaro e da Rosciano ad Ancona
-  Transennamenti e Blocchi principali
-  Cartellonistica per deviazione Mezzi Pesanti (sup.3,5 t)
-  Cartellonistica per deviazione Ancona - Pesaro - A14
-  Area all'interno della quale vige il divieto di circolazione



1:4 000